

Quartierplan Fürhörnli 7000 Chur

V4 Erschliessungsplan

1:500

Änderung 2021 | Öffentliche Auflage


Änderung des gleichnamigen Quartierplans vom 04.02.2014

Öffentliche Auflage vom _____ bis _____

Vom Stadtrat erlassen am: _____

Der Stadtpräsident: _____

Der Stadtschreiber: _____



Vertreter Eigentümer Grundstück Nr. 2762

VERIT Immobilien AG
Stockwerkeigentum Fürhörnli
Harbertstrasse 10
7000 Chur

Chur,

.....






Eigentümerin Grundstück Nr. 6771

Ursula Gredig
Sattelweg 5
7000 Chur






Chur,

.....

Legende

-  Quartierplanperimeter (Ergänzung)
-  bestehend
-  projiziert
-  öffentliche Fusswegflächen
-  öffentliche Fusswegflächen aufgehoben

Hinweisend

-  Bestehende Baulinie Erschliessungsstrasse
-  Quartierplanperimeter (Bestehend)
-  Gebäude
-  Parzellengrenze
-  Parzellennummer

Plandarstellungen ausserhalb des Quartierplanperimeters haben Hinweischarakter

