

Quartierplan

Ringstrasse

V2 Bestandesplan

1:1000

Öffentliche Auflage

Öffentliche Auflage vom: 26.02.2021 bis 29.03.2021

Vom Stadtrat erlassen am:










Der Stadtpräsident:

Urs Marti

Der Stadtschreiber:

Markus Frauenfelder

Legende

-  Quartierplanperimeter
- Zonenplan**
- Bauzone**
-  Wohnzone 2 (W2) ES II Art. 49 BauG
-  Zone für öffentliche Bauten und Anlagen (ZöBA) ES II Art. 49 BauG
- Weitere Zone**
-  Grünzone (GR) ES III Art. 49 BauG
- Weitere Planinhalte**
-  Aufstufung Empfindlichkeitsstufe
- Genereller Gestaltungsplan**
-  Erhaltungsbereiche Gebiete mit besonderer Wohnqualität Art. 79 BauG
- Hinweise**
-  Baulinie
-  Gebäude
-  Parzellengrenze
- 2 7 3 1 Parzellennummer

Esther Casanova **Raumplanung**
Alexanderstrasse 38
7000 Chur
Tel. 081 353 72 62
esther.casanova@casanova-plan.ch
www.casanova-plan.ch

Format 29.7/84
Datum 11. Februar 2021

© 2013 Kantonale Verwaltung Graubünden

